



AGRÁRMINISZTERIUM

Szennyezett területek adatainak nyilvántartása a KÁRINFO-ban



Hasznos Gábor

kármentesítési referens

**KÖRNYEZETTECHNOLÓGIAI ÉS KÁRMENTESÍTÉSI
FŐOSZTÁLY**

gabor.hasznos@am.gov.hu

Környezetvédelmi adatszolgáltatás c. konferencia

2019. Március 07. HOI



AGRÁRMINISZTERIUM

Az előadás tartalma:

- 1. jogszabályi alapok**
- 2. Struktúra**
- 3. Adatszolgáltatási és Felhasználói tapasztalatok**
- 4. Fejlesztési elképzelések**



FAVI KÁRINFO

FAVI ENG

Potenciális
szennyező források
(tevékenységek)
azonosítása

FAVI KÁRINFO

- Potenciálisan szennyezett (gyanús) B1
 - Szennyezett B2
 - Kármentesített B3

FAVI MIR

Kármentesített
területek monitoring
adatai

TEIR

31/2007. (II.
28.) Korm.
rendelet

Fejlesztési cél:
Barnamezős
adatbázis

EIONET

EEA, JRC, EU COM
SOER – LSI 003
indikátor

Prioritási
számítások

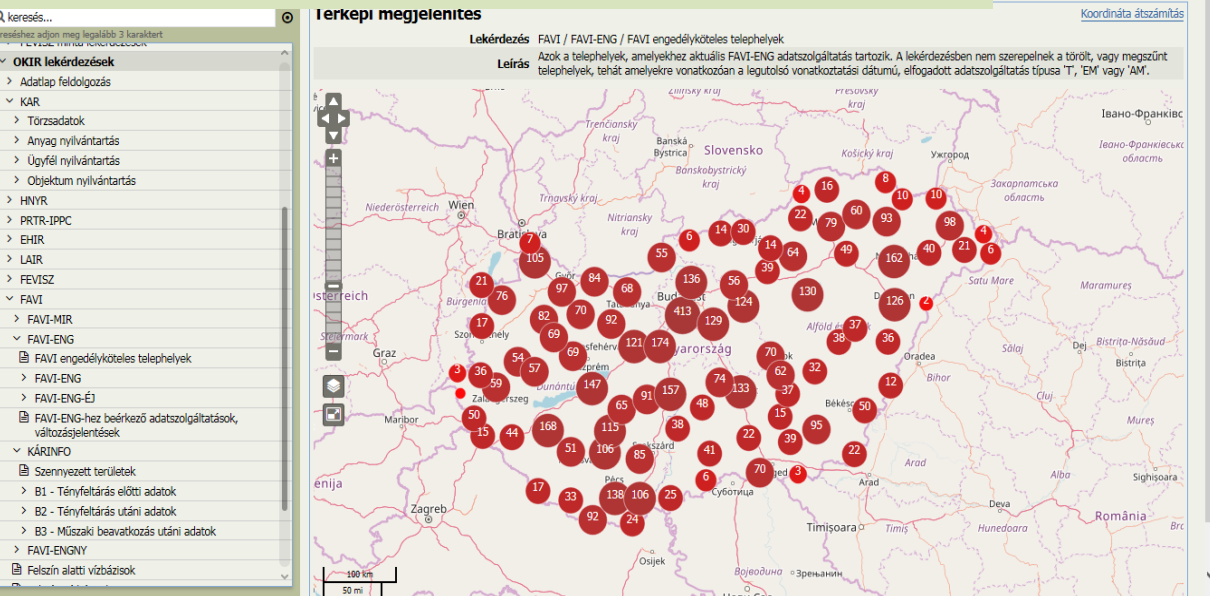
TIM

Alapállapot
jelentések

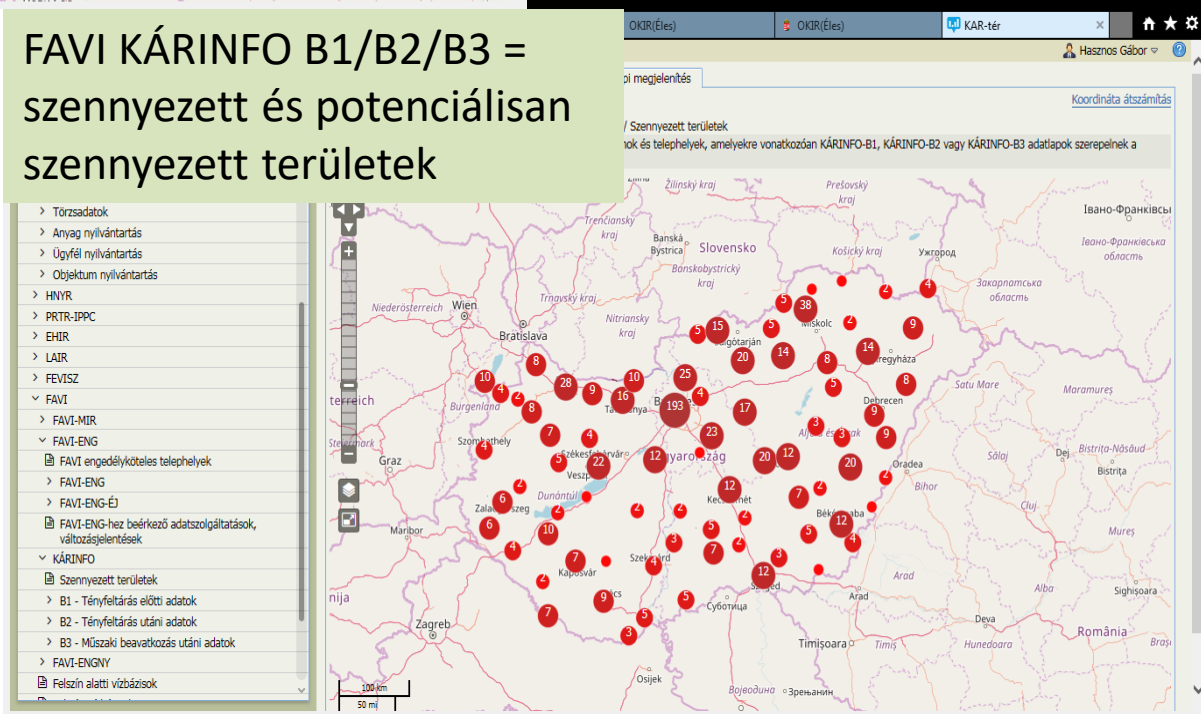
Kármentesítési
tervdokumentu
mok tára

ELD
ügyek

FAVI ENG = potenciális szennyező tevékenységek



FAVI KÁRINFO B1/B2/B3 = szennyezett és potenciálisan szennyezett területek





A felszín alatti vizek védelméről szóló 219/2004. (VII. 21.) Korm. rendelet írja elő, hogy

a ***kármentesítés minden szakaszára*** vonatkozóan, az adott szakasz elvégzésére ***kötelezett*** számára adatszolgáltatási kötelezettség áll fenn.

Az adatszolgáltatást a ***környezetvédelmi hatóság által*** határozatban megjelölt határidőre kell teljesíteni.

A felszín alatti víz és a földtani közeg környezetvédelmi nyilvántartási rendszer (FAVI) adatszolgáltatásáról szóló 18/2007. (V. 10.) KvVM rendelet

2. §

A Kr. 35. § (1) bekezdés b) pontja szerinti, ***a szennyezett területek, szennyezőforrások, kármentesítések országos számbavételét szolgáló adatszolgáltatást***

a) a 4. melléklet szerinti „Tényfeltárás előtti adatok adatlapja” (a továbbiakban: **B1** adatlap),

b) az 5. melléklet szerinti „Tényfeltárás utáni adatok adatlapja” (a továbbiakban: **B2** adatlap),

c) a 6. melléklet szerinti „Műszaki beavatkozás utáni adatok adatlapja” (a továbbiakban: **B3** adatlap)

megnevezésű adatlapon kell teljesíteni.



FŐOLDAL

Hírek, aktualitások

Segítségnyújtás

Hatóságok listája

Adatszolgáltatások

Hatósági Nyilvántartó

Rendszermodul

Mi van a környezetemben?
adatböngésző



AGRÁRMINISZTERIUM

HULLADÉKGAZDÁLKODÁS (EHIR)

LEVEGŐTISZASÁG-VÉDELEM (LAIR)

FELSZÍNI VÍZVÉDELEM (FEVISZ)

FELSZÍN ALATTI VÍZ- ÉS FÖLDTANI KÖZEG VÉDELEM (FAVI)

EURÓPAI SZENNYEZŐANYAG-KIBOCSÁTÁSI ÉS -SZÁLLÍTÁSI NYILVÁNTARTÁS (E-PRTR)

TERMÉSZETVÉDELEM (TIR)

Elektronikus űrlapok

Az elektronikus űrlapokat tartalmazó adatlap csomagokat és ezek kitöltési útmutatóit (segédletek) a listából kiválasztva töltheti le, majd telepítheti számítógépére.

Az elektronikus űrlapok megtekintéséhez, kitöltéséhez és online benyújtásához a nyomtatványkitöltő program telepítése szükséges.

[ÁNYK - Általános Nyomtatványkitöltő program](#)

▶ [KAR - Környezetvédelmi alapnyilvántartáshoz szükséges adatok, valamint az adatokban bekövetkezett változások bejelentése - 2018.01.10.](#)

▶ [FAVI: KÁRINFÓ-B1 - Tényfeltárás előtti adatok adatlapja - 2015.09.17.](#)

▶ [FAVI: KÁRINFÓ-B2 - Tényfeltárás utáni adatok adatlapja - 2015.09.17.](#)

▶ [FAVI: KÁRINFÓ-B3 - Műszaki beavatkozás utáni adatok adatlapja - 2015.09.17.](#)

Lekérdezések

keresés...

kereséshez adjon meg legalább 3 karaktert

- Szennyezett területek
 - B1 - Tényfeltárás előtti adatok
 - KÁRINFO-B1 főlapok
 - Tényfeltárás előtti adatok (B1_1)
 - Tényfeltárás előtti adatok (B1_2)
 - Tényfeltárás előtti adatok (B1_3)
 - B2 - Tényfeltárás utáni adatok
 - KÁRINFO-B2 főlapok
 - Szennyezőforrások adatlapja (B2FO)
 - Feltárt szennyező anyagok adatlapja (B2FA)
 - Szennyezettséget okozó szennyező anyagok adatlapja (B2KA)
 - Szennyezettség és természetes védelem adatlapja (B2SZ)
 - Hatásviselők adatlapja (B2HV)
 - Költség adatlap (B2KT)
 - B3 - Műszaki beavatkozás utáni adatok
 - KÁRINFO-B3 főlapok
 - Alap adatlap (B3AL)
 - Szennyezettséget okozó szennyező anyagok adatlapja (B3KA)
 - Visszamaradt szennyezettség adatlapja (B3V)
 - Hatásviselők adatlapja (B3HV)
 - Eltávolított szennyezőanyag adatlapja (B3EA)
 - Technológiai információs adatlap (B3TI)
 - Költség adatlap (B3KT)



AGRÁRMINISZTERIUM

ADATSZOLGÁLTATÁS
ZERŰ SZENNYEZŐFORRÁSOK / SZENNYEZETT TERÜLETEK
ORSZÁGOS SZÁMBAVÉTELE

FAVI-KÁRINFO
B1

TÉNYFELTÁRÁS ELŐTTI ADATOK ADATLAPJA
BORÍTÓLAP

VONATKOZTATÁSI DÁTUM: □□□□.□□.□□.

ADATSZOLGÁLTATÁS TÍPUSA: □

adatok

0.1 Ügyfél Jel:	0.2 Ügyfél neve:
□□□□	

adatok

0.4 Beosztás:		
.....	
település neve	utca, út, tér	hátszám
0.7 Fax-szám:	0.8 E-mail:	

szennyezőforrás, szennyezett terület adatai

0.9 Terület Jel:	0.10. A potenciális, pontszerű szennyezőforrás, szennyezett terület megnevezése:
□□□□	

elrendelő határozat száma: □□□□□□□□

FAVI-KÁRINFO
B2

FAVI-KÁRINFO
B3



Browser address bar: <https://okir.hu/karter/>

Navigation: Fájlok Szerkesztés Nézet Kedvencek Eszközök Súgó

Page Title: KAR-tér 2.2.1 Admin

User: Hasznos Gábor

Section: Lekérdezések

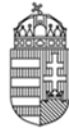
Sub-section: Lekérdezés eredménye

Leírás: Azok az objektumok és telephelyek, amelyekre vonatkozóan KÁRINFO-B1, KÁRINFO-B2 vagy KÁRINFO-B3 adatlapok szerepelnek a nyilvántartásba

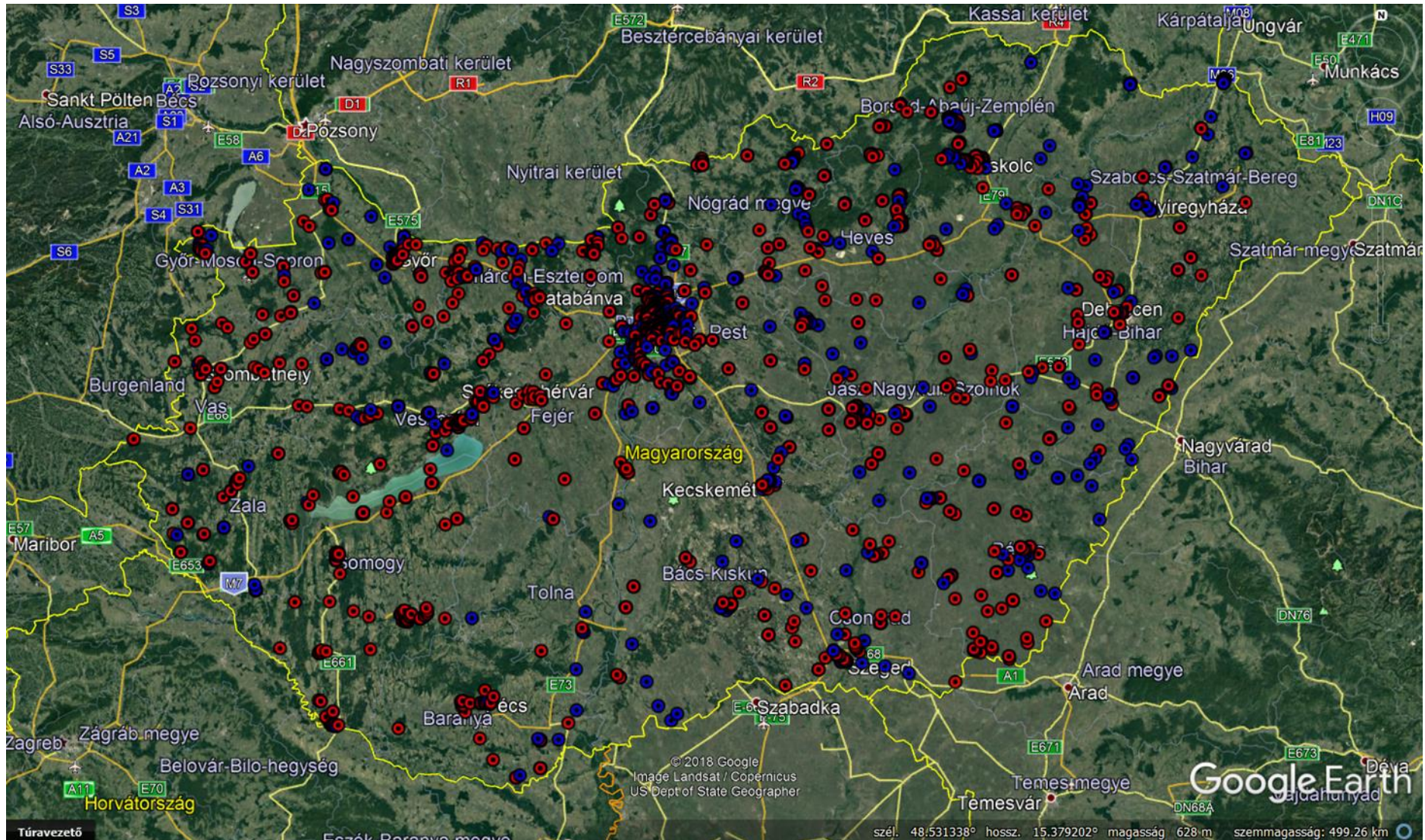
[Összesen 852 találat] 5 (801-852/852)


KTJ	Megnevezés	Besorolás	Irányítószám	Település	Cím	Van B1?	B1 adatlap	Van B2?	B2 adatlap	Van B3?	B3 adatlap
102726818	Miskolc szennyezett terület	Objektum	3531	Miskolc	Kiss Ernő 35.	nem		igen	Tényfeltárási utáni adatok	nem	
102746056	Vasútállomáson található szennyezett terület	Objektum	3580	Tiszaújváros	623/12	nem		igen	Tényfeltárási utáni adatok	nem	
102748762	kőolaj termelési hulladék lerakásából származó szennyezett terület	Objektum	6131	Szank	0117/39 hrsz.	igen	Tényfeltárási előtti adatok	nem		nem	
102749600	szennyezett terület	Objektum	2800	Tatabánya	Csaba u. 19.	nem		igen	Tényfeltárási utáni adatok	igen	Műszaki beavatkozás utáni adatok
102749862	Bitumen tároló C1	Objektum	6000	Kecskemét	Klebersberg Kunó u. 19.	igen	Tényfeltárási előtti adatok	nem		nem	
102749873	Bitumen tároló C4	Objektum	6500	Baja	Bokodi út 62	igen	Tényfeltárási előtti adatok	nem		nem	
102752127	Néprajzi Múzeum építési terület kármentesítés	Objektum	1146	Budapest 14. ker.	Dózsa György út	nem		igen	Tényfeltárási utáni adatok	igen	Műszaki beavatkozás utáni adatok
102752585	Szennyezett terület	Objektum	1087	Budapest 08. ker.	Hungária krt 30	nem		igen	Tényfeltárási utáni adatok	nem	
102753674	Felszín alatti szennyezés	Objektum	8778	Újudvar	Ország út 118	nem		igen	Tényfeltárási utáni adatok	nem	
102754453	Kísérleti üzem szennyezett területe	Objektum	8196	Litér	034/74	nem		igen	Tényfeltárási utáni adatok	igen	Műszaki beavatkozás utáni adatok
102754800	szennyezett talajvíz	Objektum	1225	Budapest 22. ker.	Vegyszer u. 3.	nem		igen	Tényfeltárási utáni adatok	nem	

852 db nyilvántartott objektum és telephely



AGRÁRMINISZTERIUM



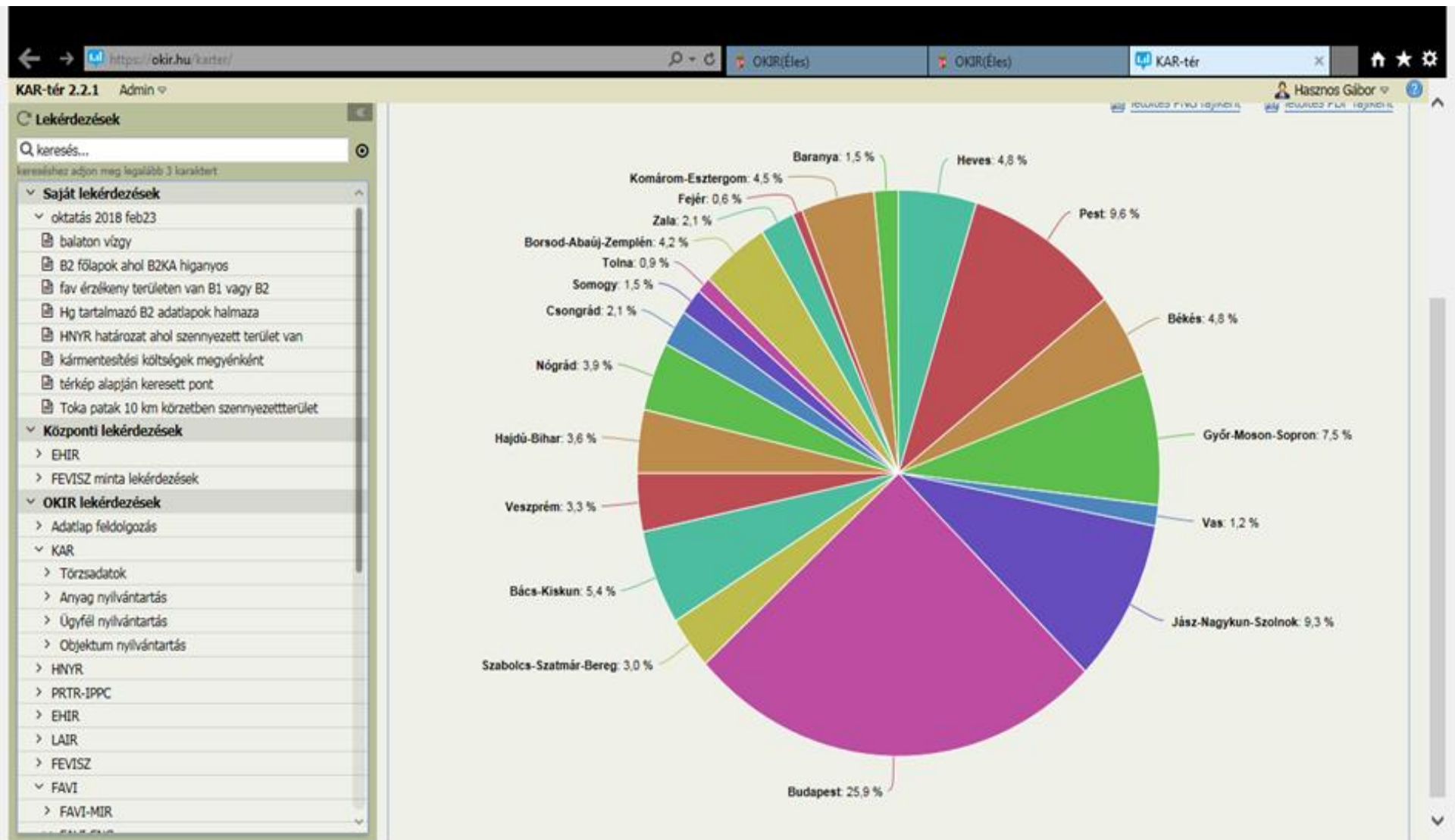


AGRÁRMINISZTERIUM

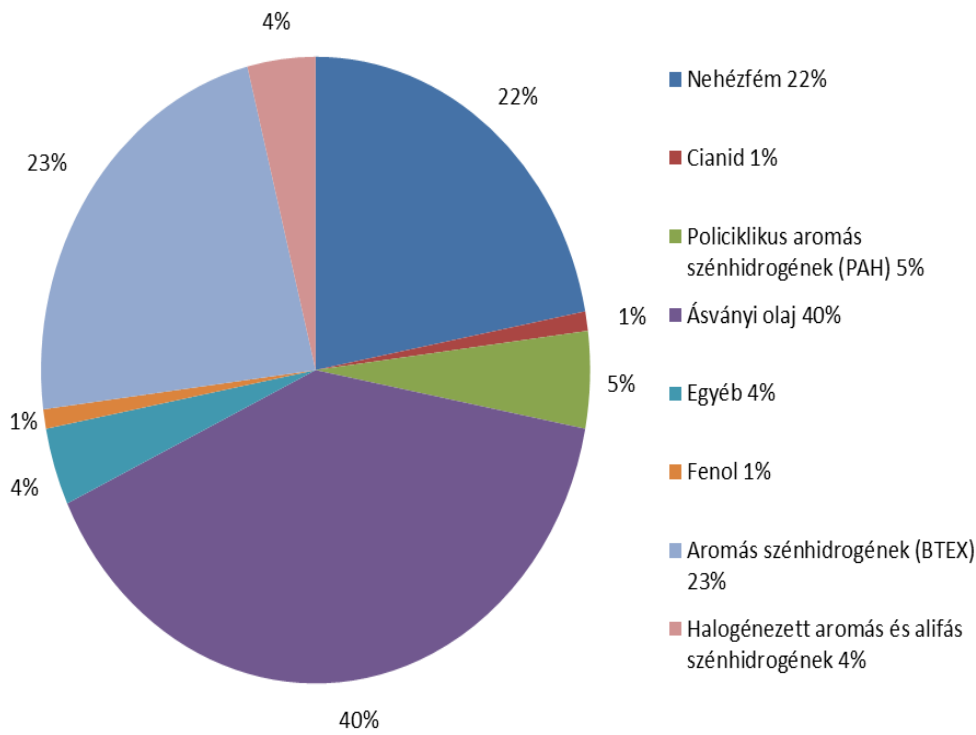
Fejlesztési tervek:

- adatok frissítése és validálása,
- adathiányok kiküszöbölése,
- prioritás számítások elvégzése, és

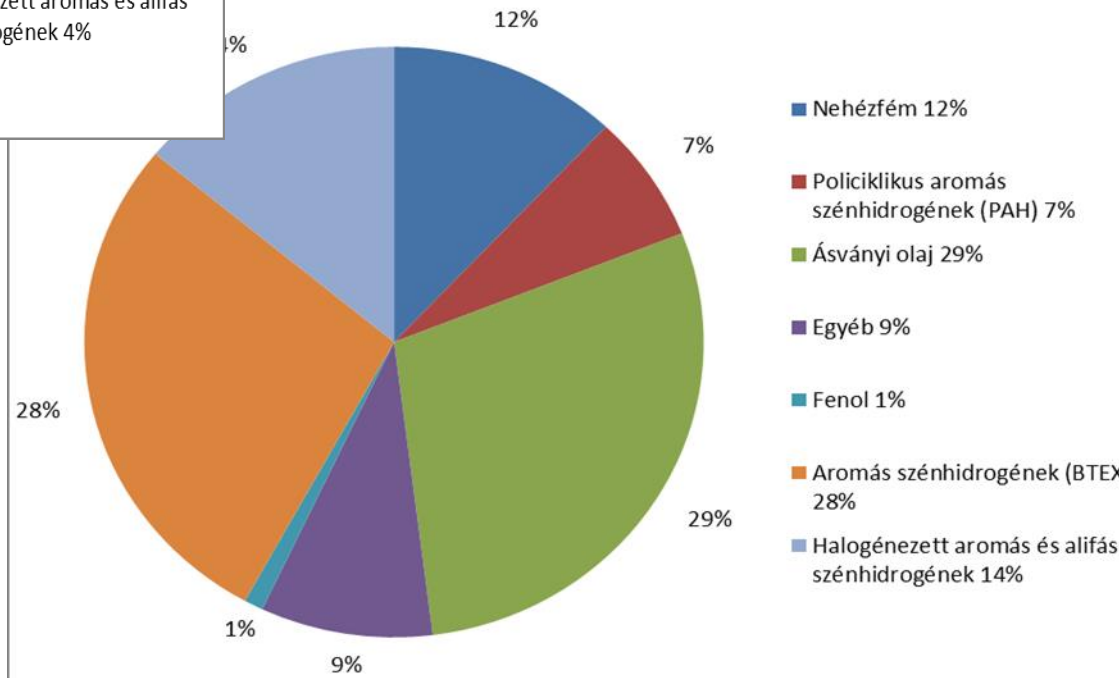
Összefoglalás	Leírás
TIM adatsorok elérése	A Talajvédelmi Információs és Monitoring (TIM) adatok lekérdezhetőségét a KAR-térben kell kifejleszteni. A lekérdezéseket úgy kell megvalósítani, hogy térképi megjelenítésre és térinformatikai szűrésekre, valamint adat aggregációkra is legyen lehetőség. Legyen lehetőség idősorok grafikus megjelenítésére, diagramok és tematikus térképek készítésére is.
B1-B2-B3 adatlapok idősora	adatlapon idősorba rendezése és idősoros lekérdezésének biztosítása, a B2-B3 adatlapok kapcsolódásának biztosítása
tizedes értékek	szennyezettségi érték több tizedes pontossággal történő megadása lehetőségének biztosítása
területi kiterjedés	a szennyezett területek felszíni vetületére vonatkozó adathiányok kezelése és a területek térképi lekérdezésének, megjelenítésének biztosítása
webes lekérdezés fejlesztése	FAVI KÁRINFO webes lekérdezés fejlesztése
KÁRINFO prioritás számítás fejlesztése	A számítás módszertani fejlesztése, egyszerűsítése és az adathiány miatti hiba kiküszöbölését célzó intézkedések felmérése



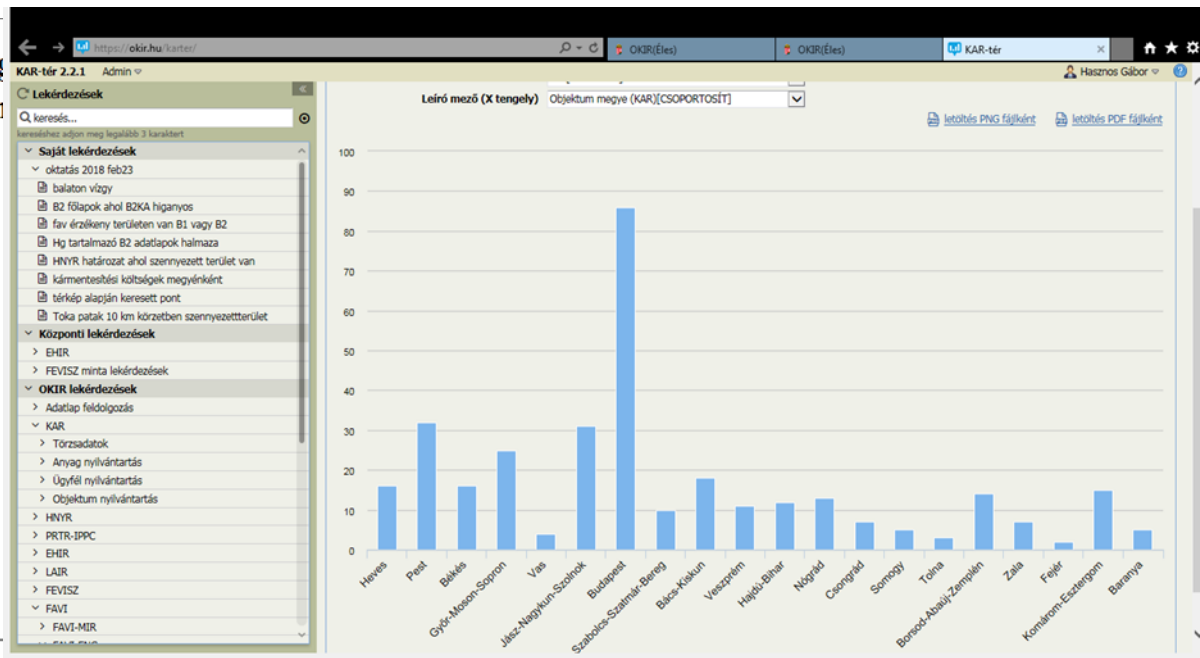
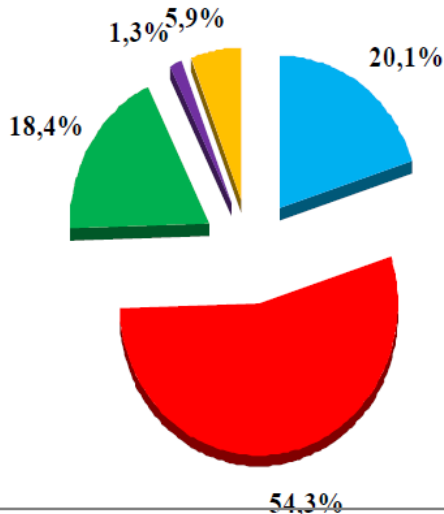
FAV



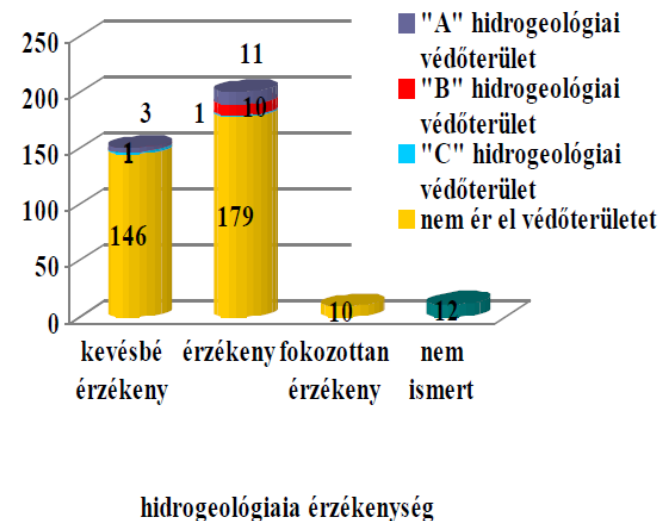
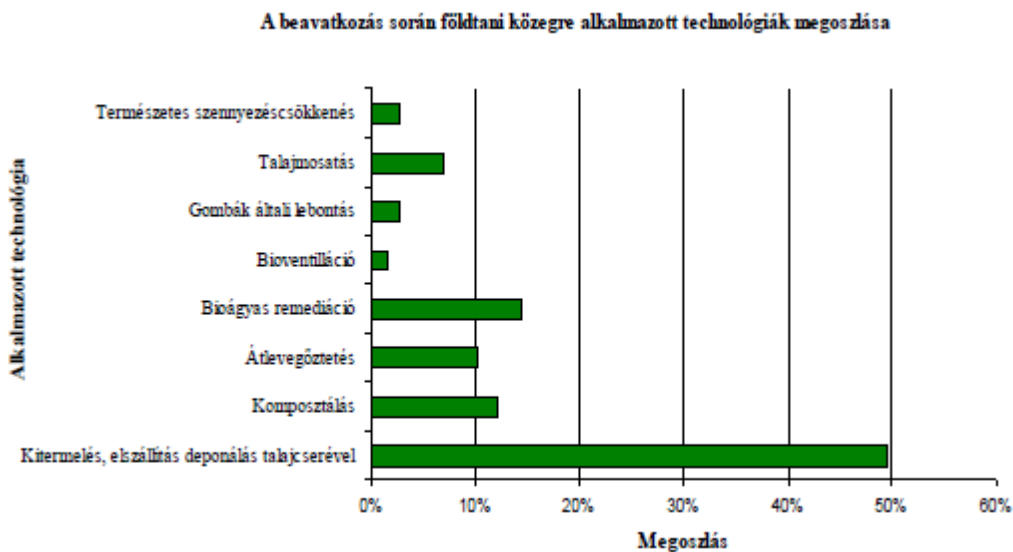
Földtani közeg

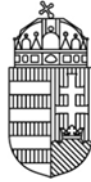


A szennyezőforrás jellegének százalékos megadatlapok adattartalma alapján



A felszín alatti vizek veszélyeztettsége a B2 adatlapok adattartalma alapján





AGRÁRMINISZTERIUM

Köszönöm megtisztelő figyelmüket !

